



TRAMO CRONOMETRADO:	Gran Premio "Terras de Lantaño"
LONGITUD EN KM :	10,800 KM

DIRECTOR DE CARRERA EN SAIDA	Cristobal Sierra Castro
DIRECTOR DE CARRERA EN TRAMO	Carlos Abal Rodriguez
RESPONSABLE DE SEGURIDAD :	Diego Besada Gonzalez

ROAD BOOK

V RALLYMIX CONCELLO DE PORTAS


30 DE AGOSTO




1ª Pasada de Entrenos



2ª Pasada de Entrenos



3ª Pasada de Entrenos




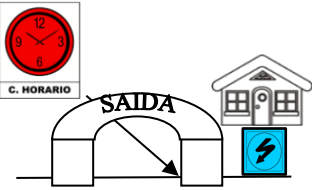


PUNTO MEDICION	CAMINO TIERRA	CTRA. ASFALTO	SENTIDO CIRCULACION	NO SEGUIR	SALIDA-META

ROAD BOOK

ENLACE A SALIDA

V RALLY MIX CONCELLO DE PORTAS "TERRAS DE LANTAÑO"

P. KM.	FOTO TERRESTRE DE TRAMO	INFORMACION	
DIST. ENLACE 0.080	SIMULACION DE LA DIRECCION A SEGUIR		
P.KM. ENLACE			
0.010			
K.M. A SALIDA 0.070 K.M. PARCIAL 0.010			
P.KM. TRAMO			
0.080			
K.M. A META 0.000 K.M. PARCIAL 0.070			

ROAD BOOK

V RALLY MIX CONCELLO DE PORTAS "TERRAS DE LANTAÑO"

P. KM.	FOTO TERRESTRE DE TRAMO	INFORMACION	
DISTANCIA TC. 10.800	SIMULACION DE LA DIRECCION A SEGUIR		
P.KM. TRAMO		42°32' 55.78"N 8°40' 23,06"O	
SALIDA			
K.M. A META 10.800 K.M. PARCIAL 0.000		SALIDA EN CASETA	
P.KM. TRAMO			en cruce nos vamos por la Derecha
0.240		CAMBIO ASFALTO A TIERRA	
K.M. A META 10.560 K.M. PARCIAL 0.240			
P.KM. TRAMO			en cruce cuatro caminos, nos iremos por la izquierda
0.470			
K.M. A META 10.330 K.M. PARCIAL 0.230			
P.KM. TRAMO			en cruce cuatro caminos, nos iremos por la Izquierda i OJO DELIMITACION DE TREITO !
0.730			
K.M. A META 10.070 K.M. PARCIAL 0.260			
P.KM. TRAMO			En cruce 4 caminos nos iremos por la derecha
0.910			
K.M. A META 9.890 K.M. PARCIAL 0.180			

PUNTO MEDICION	CAMINO TIERRA	CTRA. ASFALTO	SENTIDO CIRCULACION	NO SEGUIR	SALIDA-META
----------------	---------------	---------------	---------------------	-----------	-------------

ROAD BOOK

V RALLY MIX CONCELLO DE PORTAS "TERRAS DE LANTAÑO"

P. KM.	FOTO TERRESTRE DE TRAMO	INFORMACION	
DISTANCIA TC. 10.800	SIMULACION DE LA DIRECCION A SEGUIR		
P.KM. TRAMO			Llegados a final de pista haremos derecha
1.140			
K.M. A META 9.660 K.M. PARCIAL 0.230			
P.KM. TRAMO			al final de pista haremos derecha
1.250			
K.M. A META 9.550 K.M. PARCIAL 0.110			
P.KM. TRAMO			En cruce 4 caminos nos iremos por la izquierda para entrar en tunel ¡ OJO DELIMITACION DE TREITO !
1.430			
K.M. A META 9.370 K.M. PARCIAL 0.180			
P.KM. TRAMO			Al pasar el tunel nos iremos por la Derecha
1.500			
K.M. A META 9.300 K.M. PARCIAL 0.070			
P.KM. TRAMO			en cruce 4 caminos nos vamos por la izquierda
1.760			
K.M. A META 9.040 K.M. PARCIAL 0.260			

ROAD BOOK

V RALLY MIX CONCELLO DE PORTAS "TERRAS DE LANTAÑO"

P. KM.	FOTO TERRESTRE DE TRAMO	INFORMACION	
DISTANCIA TC. 10.800	SIMULACION DE LA DIRECCION A SEGUIR		
P.KM. TRAMO			<p>en cruce 4 caminos nos vamos por la derecha, ¡ OJO DELIMITACION DE TREITO DE HORMIGON !</p>
1.880			
K.M. A META 8.920 K.M. PARCIAL 0.120			
P.KM. TRAMO			<p>En cruce con pista, al fondo nave, nos iremos a izquierda</p>
2.090			
K.M. A META 8.710 K.M. PARCIAL 0.210			
P.KM. TRAMO			<p>En cruce con pista asfaltada nos iremos por la izquierda</p>
2.230			
K.M. A META 8.570 K.M. PARCIAL 0.140			
P.KM. TRAMO			<p>En cruce con pista asfaltada nos iremos por la derecha</p>
2.400			
K.M. A META 8.400 K.M. PARCIAL 0.170			
P.KM. TRAMO			<p>Al ver pista por la izquierda nos iremos por ella</p>
2.850			
K.M. A META 7.950 K.M. PARCIAL 0.450			

ROAD BOOK

V RALLY MIX CONCELLO DE PORTAS "TERRAS DE LANTAÑO"

P. KM.	FOTO TERRESTRE DE TRAMO	INFORMACION	
DISTANCIA TC. 10.800	SIMULACION DE LA DIRECCION A SEGUIR		
P.KM. TRAMO			en cruce nos vamos por la derecha
3.150			
K.M. A META 7.650			
K.M. PARCIAL 0.300			
16			
P.KM. TRAMO			Continuamos por pista principal
3.390			
K.M. A META 7.410			
K.M. PARCIAL 0.240			
17			
P.KM. TRAMO			Continuaremos por la izquierda
3.620			
K.M. A META 7.180			
K.M. PARCIAL 0.230			
18			
P.KM. TRAMO			No abandonamos la pista principal
3.850			
K.M. A META 6.950			
K.M. PARCIAL 0.230			
19			
P.KM. TRAMO			No abandonamos la pista principal
3.990			
K.M. A META 6.810			
K.M. PARCIAL 0.140			
20			

ROAD BOOK

V RALLY MIX CONCELLO DE PORTAS "TERRAS DE LANTAÑO"

P. KM.	FOTO TERRESTRE DE TRAMO	INFORMACION	
DISTANCIA TC. 10.800	SIMULACION DE LA DIRECCION A SEGUIR		
P.KM. TRAMO			<p>Al pasar cruce de tierra a derecha nos encontraremos con la carretera EP8102 y nos iremos por ella por la izquierda</p>
4.080			
K.M. A META 6.720 K.M. PARCIAL 0.090		21	
P.KM. TRAMO			<p>No Abandonamos la EP8102</p>
4.620			
K.M. A META 6.180 K.M. PARCIAL 0.540		22	
P.KM. TRAMO			<p>En cruce co carretera EP8101 nos desviamos a la izquierda para continuar por ella</p>
4.800			
K.M. A META 6.000 K.M. PARCIAL 0.180		23	
P.KM. TRAMO			<p>No abandonamos la EP8101</p>
4.950			
K.M. A META 5.850 K.M. PARCIAL 0.150		24	
P.KM. TRAMO			<p>No abandonamos la EP8101</p>
5.110			
K.M. A META 5.690 K.M. PARCIAL 0.160		25	

ROAD BOOK

V RALLY MIX CONCELLO DE PORTAS "TERRAS DE LANTAÑO"

P. KM.	FOTO TERRESTRE DE TRAMO	INFORMACION	
DISTANCIA TC. 10.800	SIMULACION DE LA DIRECCION A SEGUIR		
P.KM. TRAMO			Al pasar señal de baden nos iremos por la derecha
5.230			
K.M. A META 5.570 K.M. PARCIAL 0.120			
P.KM. TRAMO			Al final de la pista nos iremos por la derecha
5.470			
K.M. A META 5.330 K.M. PARCIAL 0.240			
P.KM. TRAMO			Abandonaremos las pistas asfaltadas para ir por pista de tierra
5.490			
K.M. A META 5.310 K.M. PARCIAL 0.020			
P.KM. TRAMO			Continuamos por la pista Asfaltada
5.620			
K.M. A META 5.180 K.M. PARCIAL 0.130			
P.KM. TRAMO			Continuamos por la pista principal
5.800			
K.M. A META 5.000 K.M. PARCIAL 0.180			

ROAD BOOK

V RALLY MIX CONCELLO DE PORTAS "TERRAS DE LANTAÑO"

P. KM.	FOTO TERRESTRE DE TRAMO	INFORMACION	
DISTANCIA TC. 10.800	SIMULACION DE LA DIRECCION A SEGUIR		
P.KM. TRAMO			<p>Seguiremos paralelos a la Autopista por el lado izquierdo</p>
6.370			
K.M. A META 4.430			
K.M. PARCIAL 0.570			
P.KM. TRAMO			<p>No abandonamos la pista principal</p>
7.070			
K.M. A META 3.730			
K.M. PARCIAL 0.700			
		CAMBIO ASFALTO TIERRA	
P.KM. TRAMO			<p>Al llegar al final de la pista haremos izquierda en pista asfaltada</p>
7.560			
K.M. A META 3.240			
K.M. PARCIAL 0.490			
		CAMBIO TIERRA ASFALTO	
P.KM. TRAMO			<p>No abandonamos la pista principal</p>
7.770			
K.M. A META 3.030			
K.M. PARCIAL 0.210			
P.KM. TRAMO			<p>abandonamos pista asfaltada por la izquierda por pista de tierra</p>
8.240			
K.M. A META 2.560			
K.M. PARCIAL 0.470			
		CAMBIO ASFALTO A TIERRA	

ROAD BOOK

V RALLY MIX CONCELLO DE PORTAS "TERRAS DE LANTAÑO"

P. KM.	FOTO TERRESTRE DE TRAMO	INFORMACION	
DISTANCIA TC. 10.800	SIMULACION DE LA DIRECCION A SEGUIR		
P.KM. TRAMO			Abandonaremos la pista principal para irnos por la izquierda
8.500			
K.M. A META 2.300			
K.M. PARCIAL 0.260			
P.KM. TRAMO			final de pista nos vamos por la derecha
8.950			
K.M. A META 1.850			
K.M. PARCIAL 0.450			
P.KM. TRAMO			final de pista nos vamos por la derecha
9.140			
K.M. A META 1.660			
K.M. PARCIAL 0.190			
P.KM. TRAMO			continuamos por la Derecha
9.210			
K.M. A META 1.590			
K.M. PARCIAL 0.070			
P.KM. TRAMO			Al final de la pista nos iremos por la izquierda
9.610			
K.M. A META 1.190			
K.M. PARCIAL 0.400			

ROAD BOOK

V RALLY MIX CONCELLO DE PORTAS "TERRAS DE LANTAÑO"

P. KM.	FOTO TERRESTRE DE TRAMO	INFORMACION		
DISTANCIA TC. 10.800	SIMULACION DE LA DIRECCION A SEGUIR			
P.KM. TRAMO			<p>haremos derecha en cruce con pista asfaltada y dejamos el campo de horseball a la izquierda ¡ OJO DELIMITACION DE TREITO DE HORMIGON !</p>	
9.810				CAMBIO TIERRA A ASFALTO
K.M. A META 0.990				
K.M. PARCIAL 0.200	41			
P.KM. TRAMO			<p>Nos vamos por la pista de tierra de la izquierda, para seguir bordeando el campo de horseball</p>	
9.850				CAMBIO ASFALTO A TIERRA
K.M. A META 0.950				
K.M. PARCIAL 0.040	42			
P.KM. TRAMO			<p>Llegando a cruce asfalto nos vamos por la derecha ¡ OJO DELIMITACION DE TREITO DE HORMIGON !</p>	
10.120				CAMBIO TIERRA A ASFALTO
K.M. A META 0.680				
K.M. PARCIAL 0.270	43			
P.KM. TRAMO			<p>Abandonamos pista asfaltada para irnos por la izquierda a pista de tierra</p>	
10.250				CAMBIO ASFALTO A TIERRA
K.M. A META 0.550				
K.M. PARCIAL 0.130	44			
P.KM. TRAMO			<p>En Cruce nos vamos por la derecha</p>	
10.690				CAMBIO TIERRA A ASFALTO
K.M. A META 0.110				
K.M. PARCIAL 0.440	45			

ROAD BOOK

V RALLY MIX CONCELLO DE PORTAS "TERRAS DE LANTAÑO"

P. KM.	FOTO TERRESTRE DE TRAMO	INFORMACION	
DISTANCIA TC. 10.800	SIMULACION DE LA DIRECCION A SEGUIR		
P.KM. TRAMO			<p>Meta en Pista de Cemento antes de muro casa</p>
10.800			
K.M. A META 0.000			
K.M. PARCIAL 0.110			

ROAD BOOK

ENLACE A PARQUE

V RALLY MIX CONCELLO DE PORTAS "TERRAS DE LANTAÑO"

P. KM.	FOTO TERRESTRE DE TRAMO	INFORMACION				
DIST. ENLACE 0.860	SIMULACION DE LA DIRECCION A SEGUIR					
P.KM. ENLACE						
0.000						
K.M. A PARQUE 0.860						
K.M. PARCIAL 0.000						
P.KM. ENLACE						
0.090						
K.M. A PARQUE 0.770						
K.M. PARCIAL 0.090						
P.KM. ENLACE						
0.310						
K.M. A PARQUE 0.550						
K.M. PARCIAL 0.220						
P.KM. ENLACE						
0.570						
K.M. A PARQUE 0.290						
K.M. PARCIAL 0.260						
P.KM. ENLACE						
0.860						
K.M. A PARQUE 0.000						
K.M. PARCIAL 0.290						
PUNTO MEDICION	CAMINO TIERRA	CTRA. ASFALTO	SENTIDO CIRCULACION	NO SEGUIR	SALIDA-META	PAG : 11

SOS

635 13 75 26

OK

635 13 75 26